

楚雄州“十四五”现代产业体系 发展规划

现代产业体系规划布局图

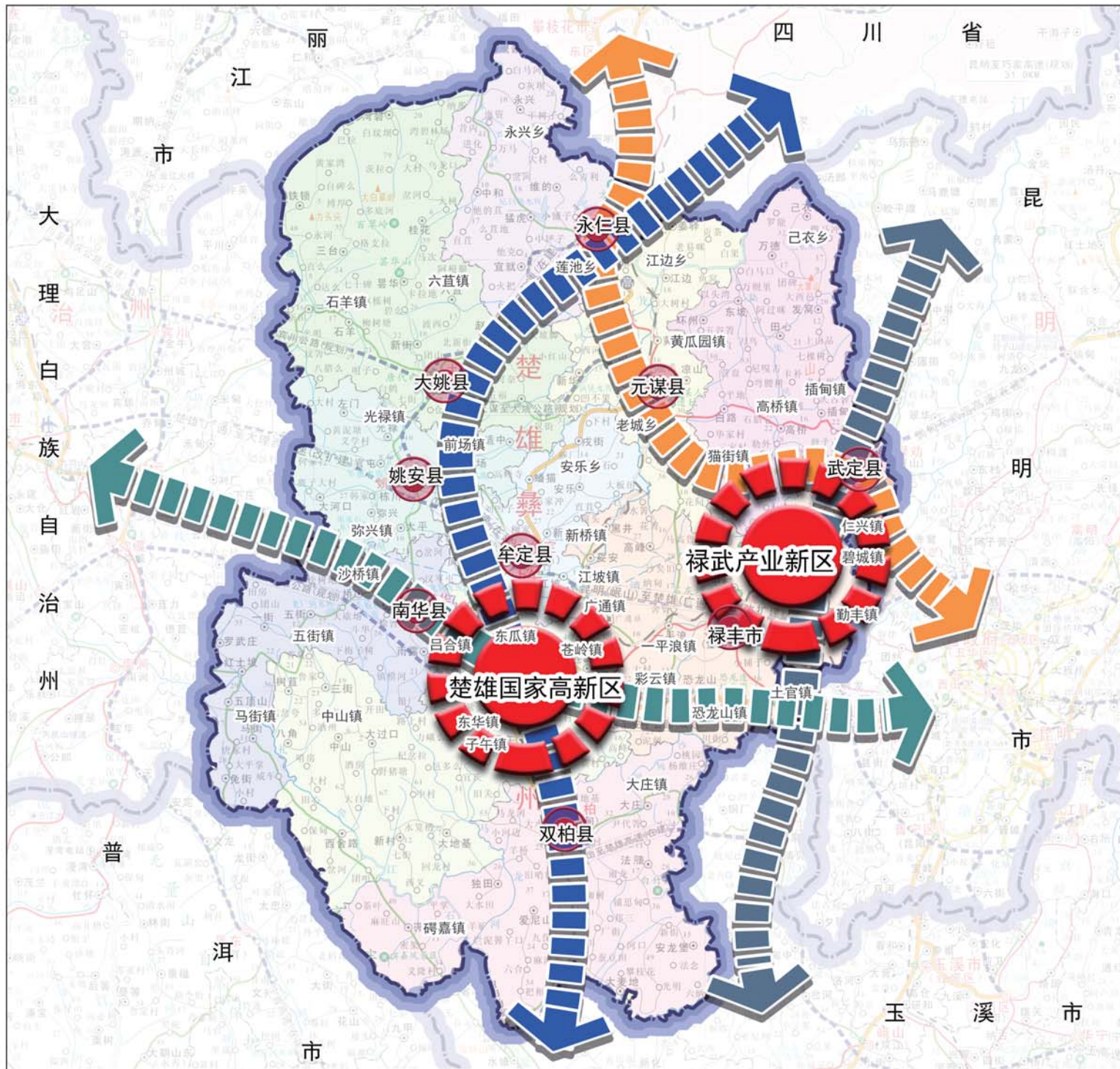


图 例

- 核心引擎
- 多点
- 昆楚经济带
- 永武经济带
- 永双经济带
- 武易经济带
- 规划范围线

结合产业发展空间需求，加快构建“双核四带多点”产业空间布局。

双核：楚雄国家高新区和禄武产业新区；
 四带：昆楚经济带、永武经济带、永双经济带、武易经济带；
 多点：楚雄市、禄丰市、双柏县、牟定县、南华县、姚安县、大姚县、永仁县、元谋县、武定县十县（市）城市建成区。



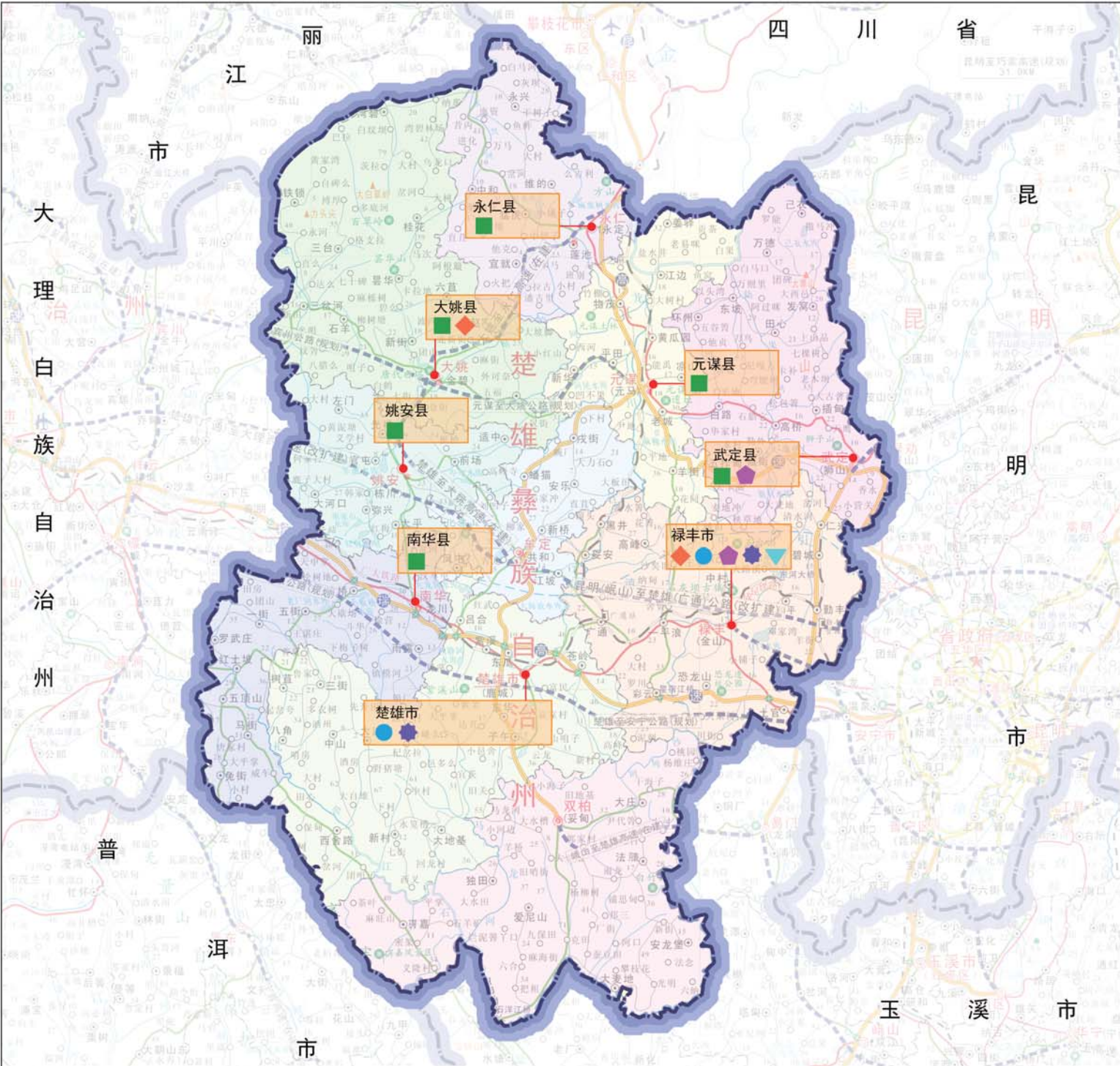
楚雄州“十四五”现代产业体系 发展规划

绿色能源和绿色制造业布局图



图例

-  规划范围线
-  绿色能源产业（光伏、风光水储）
-  绿色硅光伏
-  绿色钛
-  绿色钒钛
-  绿色铜
-  先进装备制造产业



楚雄州“十四五”现代产业体系 发展规划

高原特色现代农业和 绿色食品产业布局图



图 例

- 双核
- 产业示范区
- 产业园
- 规划范围线
- 优质粳稻产业集群
- 生猪产业集群
- 肉牛产业集群
- 肉羊产业集群
- 冬春蔬菜产业集群
- 夏秋蔬菜产业集群
- 魔芋产业集群
- 花卉产业集群
- 核桃产业集群
- 中药材产业集群
- 食用菌产业集群
- 金沙江水果产业集群
- 元江水果产业集群
- 种业产业集群
- 花椒产业集群
- 低热河谷特色农业发展带
- 中海拔地区优势农业发展带
- 高海拔高山生态农业发展带



构建“双核驱动、三山布带、二水聚区、一坝建园、融合发展、集群打造”总体布局。

楚雄州“十四五”现代产业体系 发展规划

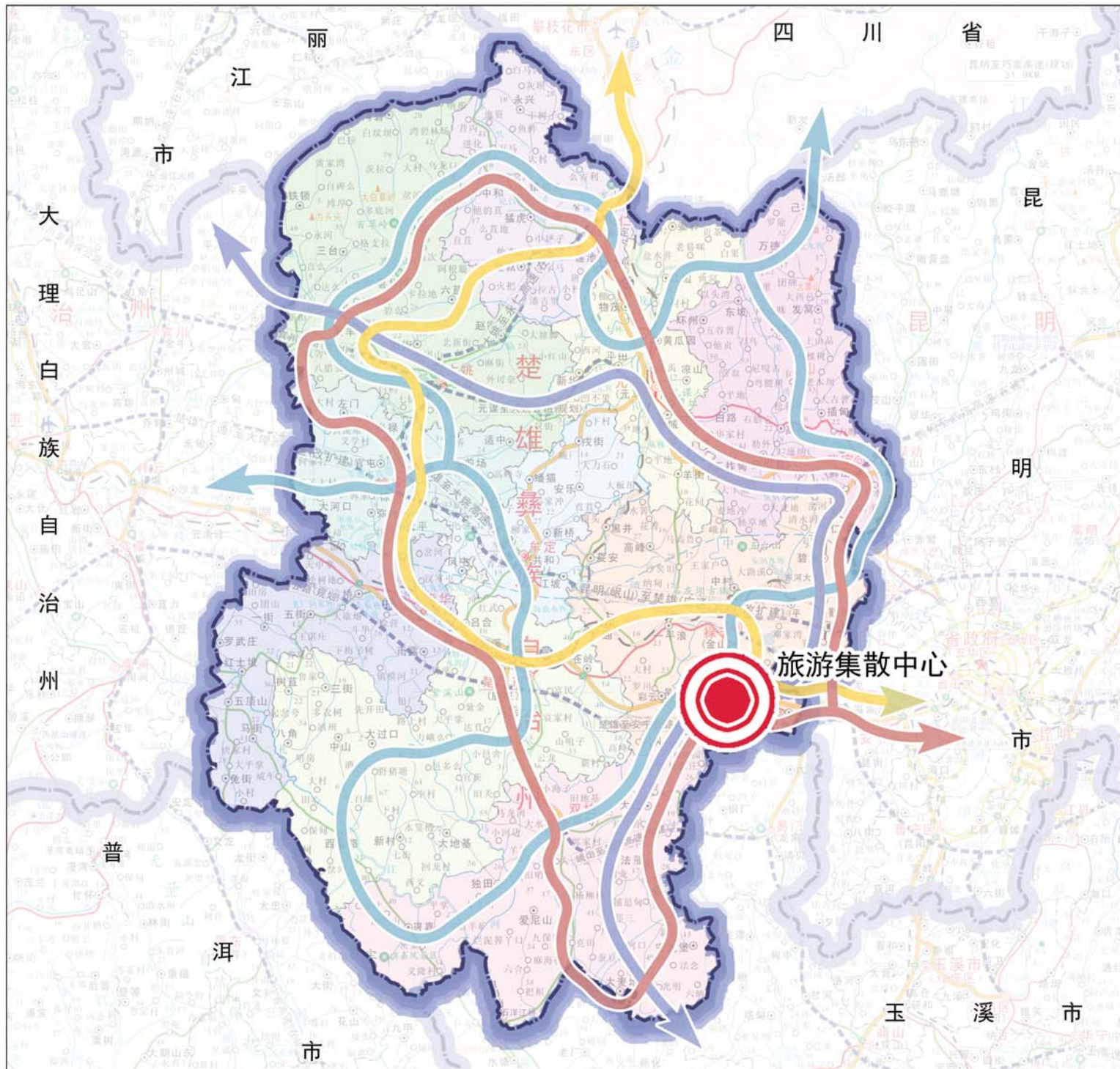
旅游文化产业发展布局图



图例

- 旅游集散中心
- 彝族优秀文化走廊
- 生命起源走廊
- 古镇文化走廊
- 奇山异水走廊
- 范围线

构建“一心、四廊”的空间发展布局。
一心：大滇西旅游环线楚雄（恐龙谷）旅游集散中心；
四廊：生命起源走廊、奇山异水走廊、古镇文化走廊、
彝族优秀文化走廊。





楚雄州“十四五”现代产业体系 发展规划

生物医药和大健康产业布局图



图 例

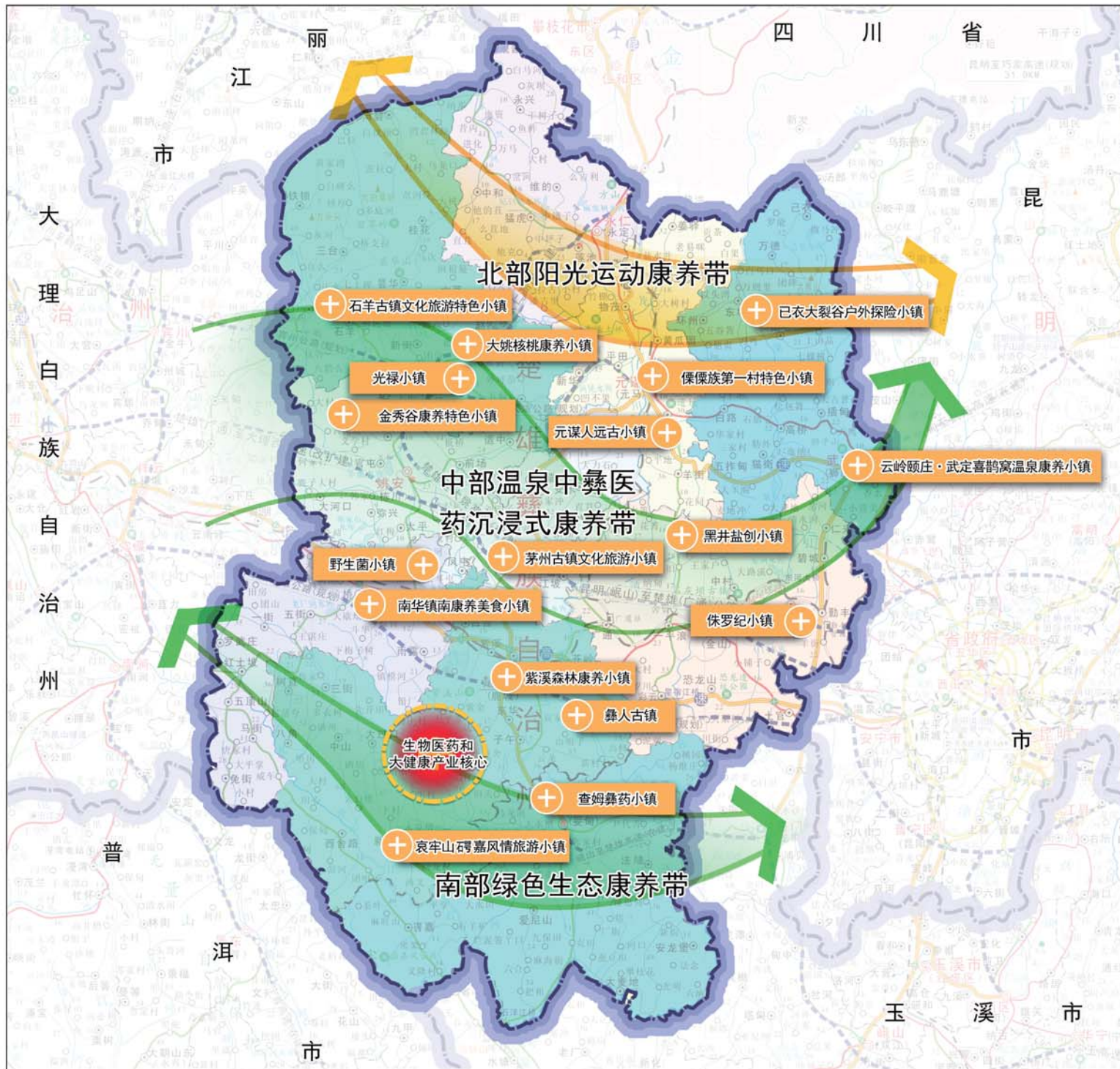
-  规划范围线
-  生物医药和大健康产业核心
-  康养带
-  多点
-  云药之乡

着力构建“**一核引领、三带串联、多点呼应**”的生物医药和大健康产业发展布局。

一核引领：以楚雄市为核心打造生物医药和大健康产业核心；

三带串联：北部阳光运动康养带、中部温泉中彝医药沉浸式康养带、南部绿色生态康养带；

多点呼应：四个云药之乡及特色小镇。



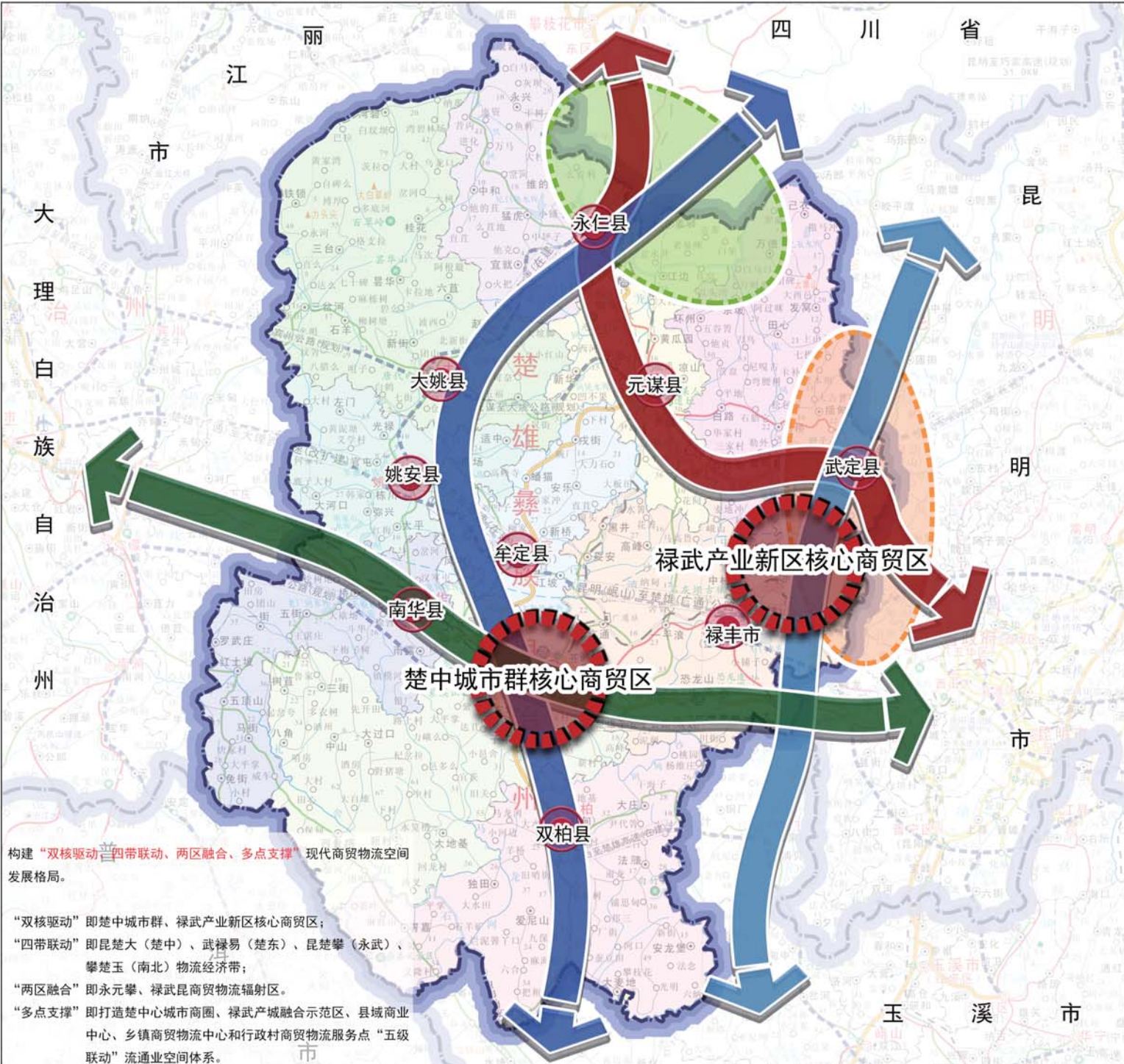
楚雄州“十四五”现代产业体系 发展规划

现代商贸物流产业发展布局图



图 例

-  核心引擎
-  多点
-  昆楚大（楚中）物流经济带
-  昆楚攀（永武）物流经济带
-  攀楚玉（南北）物流经济带
-  武禄易（楚东）物流经济带
-  永元攀商贸物流辐射区
-  禄武昆商贸物流辐射区
-  规划范围线



构建“双核驱动、四带联动、两区融合、多点支撑”现代商贸物流空间发展格局。

“双核驱动”即楚中城市群、禄武产业新区核心商贸区；

“四带联动”即昆楚大（楚中）、武禄易（楚东）、昆楚攀（永武）、攀楚玉（南北）物流经济带；

“两区融合”即永元攀、禄武昆商贸物流辐射区。




“多点支撑”即打造楚中心城市商圈、禄武产城融合示范区、县域商业中心、乡镇商贸物流中心和行政村商贸物流服务站“五级联动”流通业空间体系。

楚雄州“十四五”现代产业体系 发展规划

数字经济产业发展布局图



图 例

-  核心片区
-  重点县
-  规划范围线

构建“双核多点”的数字经济空间布局

双核：楚雄高新区核心片区、禄丰产业园区。
多点：大姚、武定、南华、双柏、牟定、姚安、永仁、元谋。

